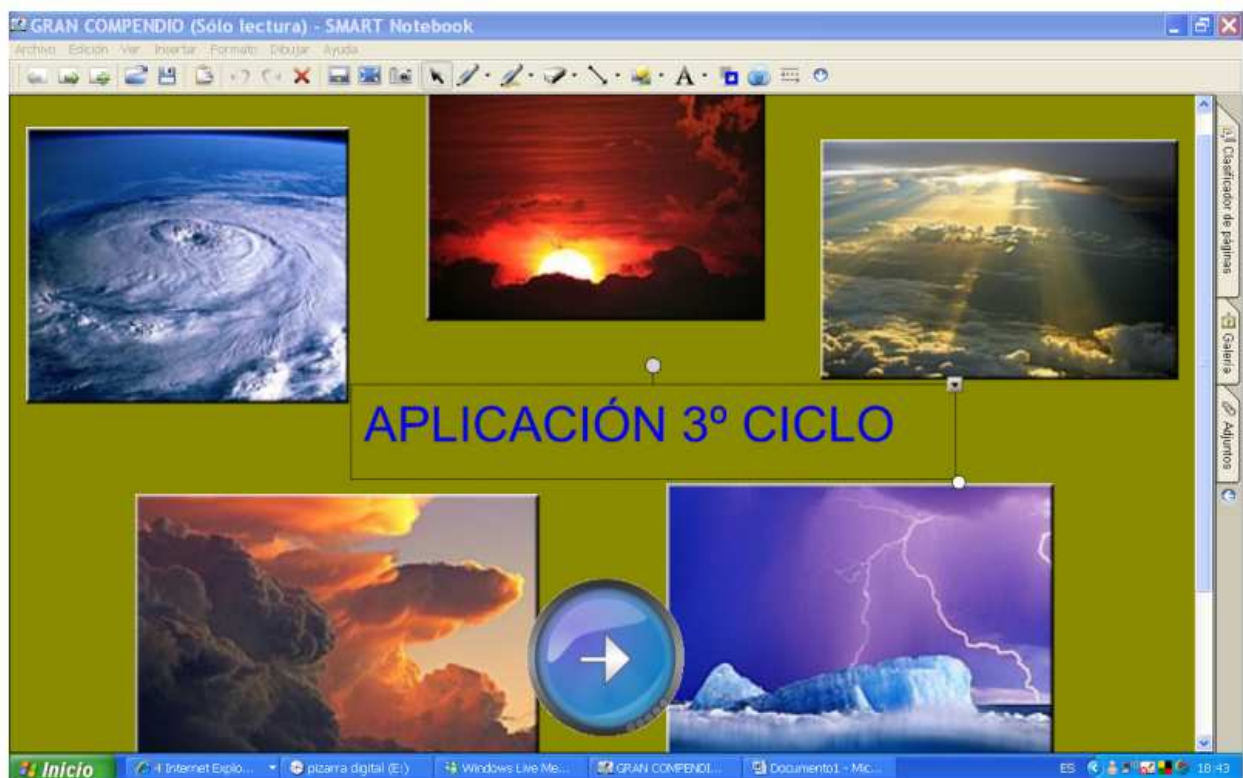



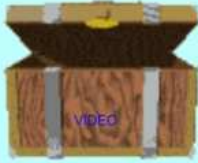
# Aplicación para el Tercer Ciclo de Educación Primaria



GRAN COMPENDIO \* (Sólo lectura) - SMART Notebook

Archivo Edición Ver Insertar Formato Dibujar Ayuda

EL AGUA ES UN TESORO. ¿QUIERES DESCUBRIRLO? VEN Y MÓJATE....



SMART Notebook interface showing a light blue background with a treasure chest and a navigation button.

Inicio Internet Explo... pizarra digital (E...) Windows Live Me... GRAN COMPENDI... Documento1 - Mic... ES 18:44


GRAN COMPENDIO \* (Sólo lectura) - SMART Notebook

Archivo Edición Ver Insertar Formato Dibujar Ayuda

ADVERBIOS

etimológicamente

mientras



ADJETIVOS

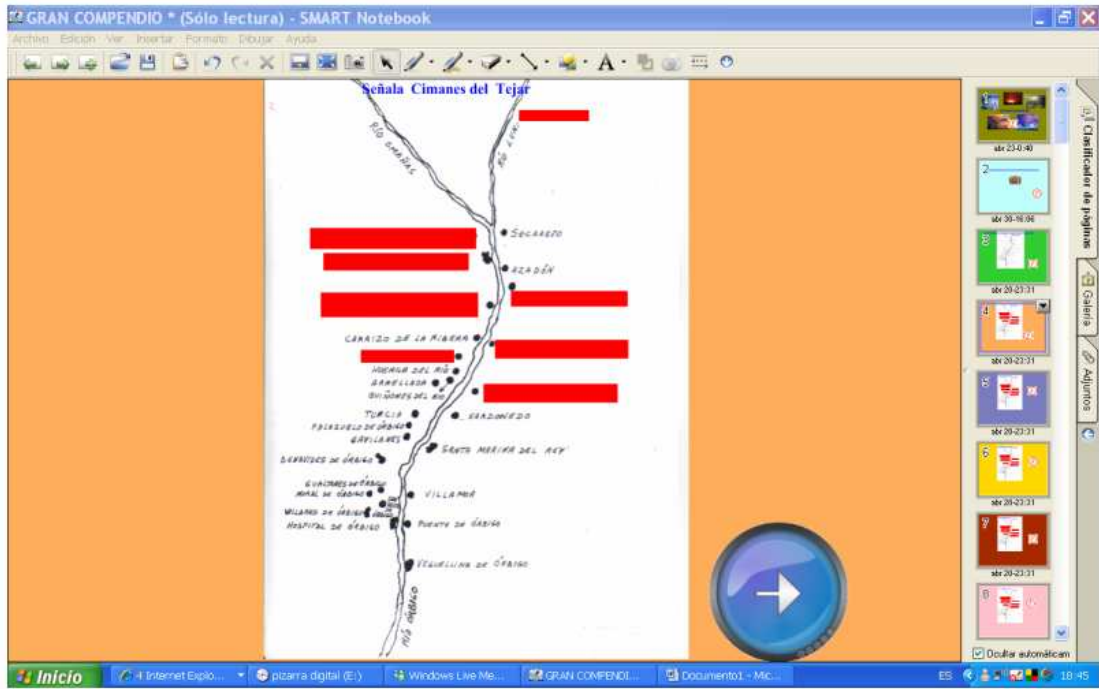
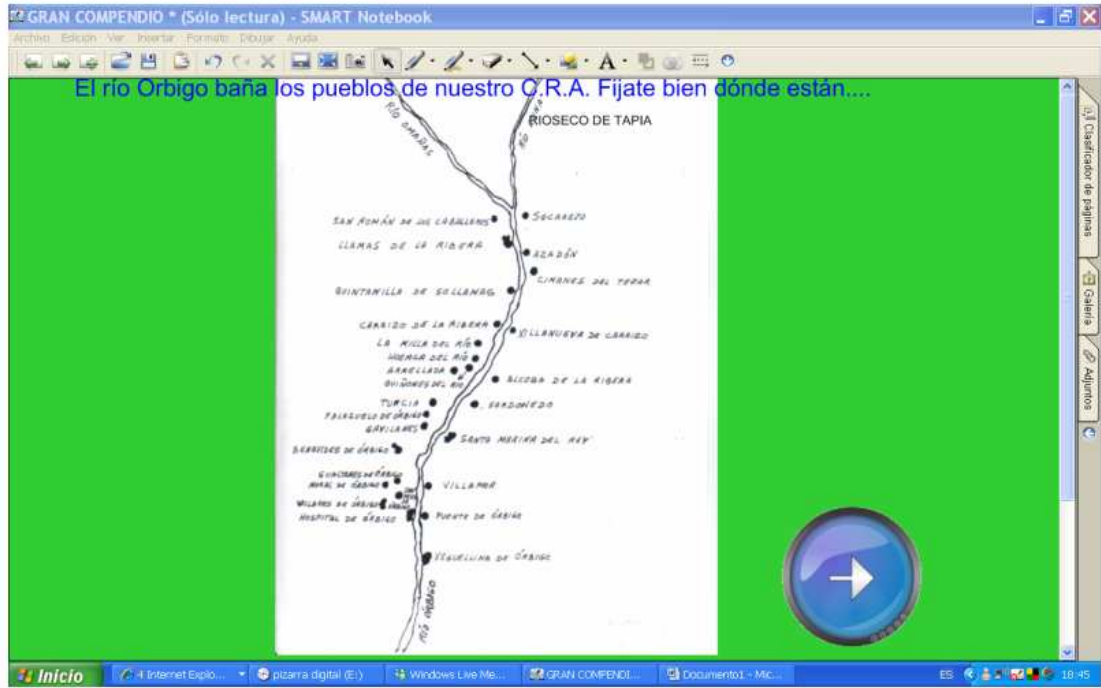
verdadero

fluvial

físico


SMART Notebook interface showing a pink background with text and a snowflake graphic.

Inicio Internet Explo... pizarra digital (E...) Windows Live Me... GRAN COMPENDI... Documento1 - Mic... ES 18:47




GRAN COMPENDIO \* (Sólo lectura) - SMART Notebook

Archivo Edición Ver Insertar Formato Dibujar Ayuda



Subraya los sustantivos y los verbos en este texto

El río Orbigo, afluente del Esla, ha sido el estandarte de los ríos leoneses, y por ende, españoles, en el mundo de la trucha fario autóctona, desde que se inventó la caña de pescar. Hoy, la Junta de Castilla y León, según noticias de última hora a pie de río, está proyectando un Plan de Recuperación del río Orbigo, con una inversión que sobrepasa los cincuenta millones de pesetas, para erradicar las dos lacras que tiene: los furtivos y la invasión de lucios en los tramos medios, camino de los altos, sin cortapisas.



SOLUCIÓN

Inicio Internet Explo... pizarra digital (E...) Windows Live Me... GRAN COMPENDI... Documento1 - Mc... ES 18:46


GRAN COMPENDIO \* (Sólo lectura) - SMART Notebook

Archivo Edición Ver Insertar Formato Dibujar Ayuda

SUSTANTIVOS

VERBOS

río	Orbigo	afluente			
Esla	estandarte	ríos	ha sido	inventó	está proyectando
leoneses	españoles	mundo	sobrepasa	erradicar	tiene
trucha	autéctona	caña			
pescar	Junta	Castilla			
León	noticias	última			
hora	pie	Plan			
Recuperación	inversión	cincuenta			
millones	pesetas	lacras			
furtivos	invasión	lucios			
tramos	medios	camino			
altos	cortapisas				




Inicio Internet Explo... pizarra digital (E...) Windows Live Me... GRAN COMPENDI... Documento1 - Mc... ES 18:46

GRAN COMPENDIO \* (Sólo lectura) - SMART Notebook

Archivos Edición Ver Insertar Formato Dibujo Ayuda


Rodea los adjetivos y adverbios en el siguiente



**NACIMIENTO DEL RÍO ORBIGO :**

El origen de su nombre es un enigma sin definir. Orbigo, etimológicamente significa "dos ríos", mientras que existe una teoría por la que, el hoy llamado río Luna debió ser el verdadero nacimiento del Orbigo. Hasta debieron ser el mismo río, pero se cuenta que en tiempos del Conde Luna, se mandó cambiar el nombre el curso fluvial y poner el suyo a las aguas que se encontraban dentro de su Condado.

Los datos del mapa físico que tenemos en la actualidad reconocen que el río Orbigo nace de la unión del Luna (procedente de la Sierra de los Grajos) y el Omaña (procedente de los Montes de León), entre los pueblos de Santiago del Molinillo, Secarejo y San Román de los Caballeros, ambos en la provincia de León, con una longitud que supera los 30 km.



**SOLUCIÓN**


Inicio Internet Explorador pizarra digital (E:) Windows Live Me... GRAN COMPENDIO... Documento1 - Mic...

GRAN COMPENDIO \* (Sólo lectura) - SMART Notebook

Archivos Edición Ver Insertar Formato Dibujo Ayuda

**PRONOMBRES**

**SUS**  
**SU**




**ARTICULOS**

la  
los  
el  
una

**PREPOSICIONES**

de  
a  
por  
y  
en  
con  
entre




VOLVER A PÁGINA ANTERIOR

Inicio Internet Explorador pizarra digital (E:) Windows Live Me... GRAN COMPENDIO... Documento1 - Mic...

GRAN COMPENDIO \* (Sólo lectura) - SMART Notebook


Archivo Edición Ver Insertar Formato Dibujar Ayuda



Encuentra en este texto Pronombres, Artículos y Preposiciones

### Recorrido del río Ortigo

Discurre de noroeste a suroeste por la Comunidad de Castilla y León, concretamente nace en la provincia leonesa, muriendo en la provincia zamorana, al rendir sus aguas por debajo de Benavente en el río Esla. En gran parte de su recorrido, el río va escoltado por dos carreteras, facilitando con ello su acceso. Se encuentra entre los pueblos de: Villanueva de Carrizo, Azadón, Secarejo y Villaroquel por su ascensión derecha y Carrizo de la Ribera, La Milla (donde el río es consagrado para derivar sus aguas al canal del Páramo), Quintanilla de Sollamas, Llamas de la Ribera y San Román de los Caballeros por su ascensión izquierda. Carrizo de la Ribera siempre ha sido punto de encuentro para los pescadores, posiblemente porque tiene una carretera que se une con León, a poco más de 20 km.



Inicio Internet Explo... pizarra digital (E...) Windows Live Me... GRAN COMPENDI... Document... - Mc... ES 18:40


GRAN COMPENDIO \* (Sólo lectura) - SMART Notebook

Archivo Edición Ver Insertar Formato Dibujar Ayuda

## LOCALIZA LAS PALABRAS AGUDAS

Por su margen izquierda, destacan pueblos como Alcoba de la Ribera, Sardonero, Santa Marina del Rey, Villamor de Orbigo y otros muchos. Llegando al límite de la provincia, se encuentran San Martín, Cebrones del Río y Ozoniego. Dentro de la provincia de Zamora, podemos acceder también por pueblos importantes, como Benavente (centro de atención por el mercado de ganado, que se celebra los jueves desde hace muchos lustros) pasando por los pequeños centros rurales de Maire de Castropongue, Vecilla, Villabazaro, Villanueva de Azogue, último pueblo antes de su desembocadura en el río Esla, que se realiza entre Barcial del Baredo y Villaveza del Agua. Curiosamente, para llegar a la unión de los dos ríos no hay carretera ni camino alguno, por lo que el visitante debe hacerlo a pie, recorriendo la mareaosa senda de los pescadores por sus riberas.

¿LO HABRÁS HECHO BIEN?



Inicio Internet Explo... pizarra digital (E...) Windows Live Me... GRAN COMPENDI... Document... - Mc... ES 18:49


GRAN COMPENDIO \* (Sólo lectura) - SMART Notebook

Archivo Edición Ver Insertar Formato Dibujar Ayuda

## LOCALIZA LAS PALABRAS LLANAS

Por su margen izquierda,destacan pueblos como Alcoba de la Ribera, Sardonero,Santa Marina del Rey,Villamor de Orbigo y otros muchos.Llegando al limite de la provincia, se encuentran San Martín, Cebrones del Río y Ozoniego.Dentro de la provincia de Zamora, podemos acceder también por pueblos importantes, como Benavente( centro de atención por el mercado de ganado, que se celebra los jueves desde hace muchos lustros) pasando por los pequeños centros ruralesde Maire de Castropongue, Vecilla, Villabrazaro, Villanueva de Azogue, último pueblo antes de su desembocadura en el rio Esla, que se realiza entre Barcial del Barco y Villaveza del Agua. Curiosamente, para llegar a la unión de los dos rios no hay carretera ni camino alguno, por lo que el visitante debe hacerlo a pie, recorriendo la marañosa senda de los pescadores por sus riberas.

¿LO HABRÁS HECHO BIEN?



15 abr 15-16:38  
16 abr 15-15:30  
17 abr 15-21:16  
18 abr 14-14:27  
19 abr 14-14:27  
20 abr 14-14:27  
21 abr 13-13:14

Inicio Internet Explo... pizarra digital (E...) Windows Live Me... GRAN COMPENDI... Document01 - MC... ES 18:50


GRAN COMPENDIO \* (Sólo lectura) - SMART Notebook

Archivo Edición Ver Insertar Formato Dibujar Ayuda

## LOCALIZA LAS PALABRAS ESDRÚJULAS

Por su margen izquierda,destacan pueblos como Alcoba de la Ribera, Sardonero,Santa Marina del Rey,Villamor de Orbigo y otros muchos.Llegando al limite de la provincia, se encuentran San Martín, Cebrones del Río y Ozoniego.Dentro de la provincia de Zamora, podemos acceder también por pueblos importantes, como Benavente( centro de atención por el mercado de ganado, que se celebra los jueves desde hace muchos lustros) pasando por los pequeños centros ruralesde Maire de Castropongue, Vecilla, Villabrazaro, Villanueva de Azogue, último pueblo antes de su desembocadura en el rio Esla, que se realiza entre Barcial del Barco y Villaveza del Agua. Curiosamente, para llegar a la unión de los dos rios no hay carretera ni camino alguno, por lo que el visitante debe hacerlo a pie, recorriendo la marañosa senda de los pescadores por sus riberas.

¿LO HABRÁS HECHO BIEN?




15 abr 15-16:38  
16 abr 15-15:30  
17 abr 15-21:16  
18 abr 14-14:27  
19 abr 14-14:27  
20 abr 14-14:27  
21 abr 13-13:14

Inicio Internet Explo... pizarra digital (E...) Windows Live Me... GRAN COMPENDI... Document01 - MC... ES 18:50


GRAN COMPENDIO \* (Sólo lectura) - SMART Notebook

¿Qué utilidades puede tener el agua?

**Fuentes y aguas medicinales**




**Spa Urbano**



Spa urbano que reúne la tradición de los baños termales grecorromanos y de los baños califales árabes, a través de un novedoso concepto de Medicina preventiva

**Estación Invernal San Isidro**



A través de los manantiales de montaña, las fuentes y los riachuelos, el viajero descubrirá la placentera sensación de escuchar el fluir del agua en paradisíacos espacios de alto valor ecológico.

Esta región cuenta con infinidad de rincones presididos por pozos y manantiales, fuentes canalizadas de aguas curativas y minero medicinales que saciarán la sed del viajero en sus rutas. De hecho, desde cualquiera de ellos, se observan impresionantes panorámicas, otras se encuentran en áreas de descanso y espacios abiertos que permitirán al turista hacer un alto en el camino sin salir del conjunto monumental, amplios espacios de vegetación y un inigualable relieve castellano y leonés.

Inicio | Internet Explorador | pizarra digital (E...) | Windows Live Me... | GRAN COMPENDIO... | Documento1 - MC... | ES | 18:50

GRAN COMPENDIO \* (Sólo lectura) - SMART Notebook

¿Qué es una playa fluvial?

**Playa de Cimanes**



**Playa de Cimanes**



La localización de muchas de las playas de la comarca han sido siempre lugares de baño de dichos pueblos. Con los nuevos tiempos han ido dejando de ser espacios totalmente naturales de sol y sombra de sus alamedas para pasar a ser nuevos espacios de ocio de los ciudadanos. Nos encontramos increíbles remansos de paz, espacios libres, sin carnes ni tiques de entrada, resultado de las mejoras municipales. Aunque en muchos municipios se están construyendo piscinas, el río sigue teniendo otro tipo de atractivo, con un paisaje inigualable. Además, cada vez se habilitan zonas de playas en ríos, embalses y lagos, una nueva forma de turismo. Muchos de ellos tienen servicios complementarios.

**Otras playas de la provincia de León**

Playa de Cimanes <<http://www.leon-virtual.es/playa-cimanes/3-14-73-14.htm>>  
 Playa de la Fuente de los Prados <<http://www.leon-virtual.es/playa-fuente-prados/3-18-73-18.htm>>  
 Playa de San Justo <<http://www.leon-virtual.es/playa-san-justo/3-19-73-19.htm>>  
 Playa de Sopena <<http://www.leon-virtual.es/playa-sopena/3-20-73-20.htm>>  
 Playa de Molinaseca <<http://www.leon-virtual.es/playa-molinaseca/3-21-73-21.htm>>  
 Playa de Toral de los Vados <<http://www.leon-virtual.es/playa-toral-vados/3-22-73-22.htm>>  
 Playa el Entrelago <<http://www.leon-virtual.es/playa-entrelago/3-23-73-23.htm>>




Inicio | Internet Explorador | pizarra digital (E...) | Windows Live Me... | GRAN COMPENDIO... | Documento1 - MC... | ES | 18:51




GRAN COMPENDIO \* (Sólo lectura) - SMART Notebook

Archivo Edición Ver Insertar Formato Dibujar Ayuda

## SENTENCES

- ocean bigger Pacific than is ocean Atlantic The the
- Mary volleyball beach plays the near
- doesn't fish John and chips like
- ? surfing they Do go
- Orbigo longer the Luna river river is The than
- need canoe You helmet a and a




Inicio Internet Explo... pizarras digital (E...) Windows Live Me... GRAN COMPENDI... Documento1 - MC... ES 18:52


GRAN COMPENDIO \* (Sólo lectura) - SMART Notebook

Archivo Edición Ver Insertar Formato Dibujar Ayuda

Se han sacado 135 litros de aceite de una vasija que contenía 225 litros.




¿Cuántas alcuzas de  $\frac{3}{4}$  de litro se necesitan para contener el aceite que queda en el tonel?



Inicio Internet Explo... pizarras digital (E...) Windows Live Me... GRAN COMPENDI... Documento1 - MC... ES 18:53

GRAN COMPENDIO \* (Sólo lectura) - SMART Notebook

Archivo Edición Ver Insertar Formato Dibujo Ayuda



¿Cuántas botellas de 1/2 litro de capacidad se pueden llenar con el agua de una garrafa de 5 litros?


Click to show other side.

Inicio Internet Explo... pizarra digital (E...) Windows Live Me... GRAN COMPENDI... Document01 - Mc... ES 18:53

GRAN COMPENDIO \* (Sólo lectura) - SMART Notebook

Archivo Edición Ver Insertar Formato Dibujo Ayuda

Una furgoneta lleva 30 cajas de leche, cada una de ellas con 8 envases de litro y medio de capacidad.



¿ Cuántos litros de leche transporta?



Inicio Internet Explo... pizarra digital (E...) Windows Live Me... GRAN COMPENDI... Document01 - Mc... ES 18:54

GRAN COMPENDIO \* (Sólo lectura) - SMART Notebook

Archivo Edición Ver Insertar Formato Pizarra Ayuda

Ana se bebe todos los días 4 vasos de leche de 250ml. cada uno de ellos.

¿ Cuántos litros de leche se tomará a lo largo de una semana?




El Clasificador de pizarras  
Galería  
Ajustes

Inicio Internet Explo... pizarra digital (E...) Windows Live Me... GRAN COMPENDI... Documento1 - Mic... ES 18:54


GRAN COMPENDIO \* (Sólo lectura) - SMART Notebook

Archivo Edición Ver Insertar Formato Pizarra Ayuda



De un depósito de agua de 3,4 kilolitros se han sacado 1.800 litros.  
¿ Cuántos litros quedan en el depósito?

Click to show other side.




El Clasificador de pizarras  
Galería  
Ajustes


Inicio Internet Explo... pizarra digital (E...) Windows Live Me... GRAN COMPENDI... Documento1 - Mic... ES 18:55

GRAN COMPENDIO \* (Sólo lectura) - SMART Notebook

Click to show other side.




Del manantial que existe en la sierra de mi pueblo brota un caudal constante de agua de 100 litros cada 5 minutos cuando estamos en época de sequía.  
¿ Cuántos litros manarán entre las tres y cinco y las cuatro menos veinte de la tarde de un día cualquiera de esa época del año?



Inicio Internet Explo... pizarra digital (E...) Windows Live Me... GRAN COMPENDIO... Documento1 - Mc... ES 18:50

GRAN COMPENDIO \* (Sólo lectura) - SMART Notebook



En la granja La Vaca Loca tienen 200 vacas lecheras. Cada vaca produce aproximadamente 20 litros diarios de leche y venden el litro a 40 céntimos de euro.  
¿Cuánto dinero obtendrán por la venta de toda la leche recogida en un día?

$200 \times 20 = 4000 \text{ l.}$   
 $4000 \times 0,40 = 1600$   
0 euros

Inicio Internet Explo... pizarra digital (E...) Windows Live Me... GRAN COMPENDIO... Documento1 - Mc... ES 18:57

GRAN COMPENDIO \* (Sólo lectura) - SMART Notebook

Ordena las provincias de tu comunidad.

The image shows a map of the autonomous community of Castile and León, with its eight provinces highlighted in different colors: Zamora (light blue), Burgos (blue), Avila (brown), Salamanca (orange), Segovia (light orange), Leon (pink), Valladolid (green), and Soria (yellow). The text 'Ordena las provincias de tu comunidad.' is written in the top right corner of the map area.

Windows Live Me... GRAN COMPENDIO... Documento1 - MC...

GRAN COMPENDIO \* (Sólo lectura) - SMART Notebook


Escribe el nombre de los principales rios de tu comunidad.

The image shows a map of Castile and León, with the region highlighted in yellow. Major rivers are shown in blue. A scale bar in the top right corner indicates 0 to 50 km. The text 'Escribe el nombre de los principales rios de tu comunidad.' is written in the top left corner of the map area.

Windows Live Me... GRAN COMPENDIO... Documento1 - MC...

GRAN COMPENDIO \* (Sólo lectura) - SMART Notebook

Archivo Edición Ver Insertar Formato Dibujo Ayuda



SEÑALA CON UN ROTULADOR LOS RÍOS MÁS IMPORTANTES DE ESPAÑA.

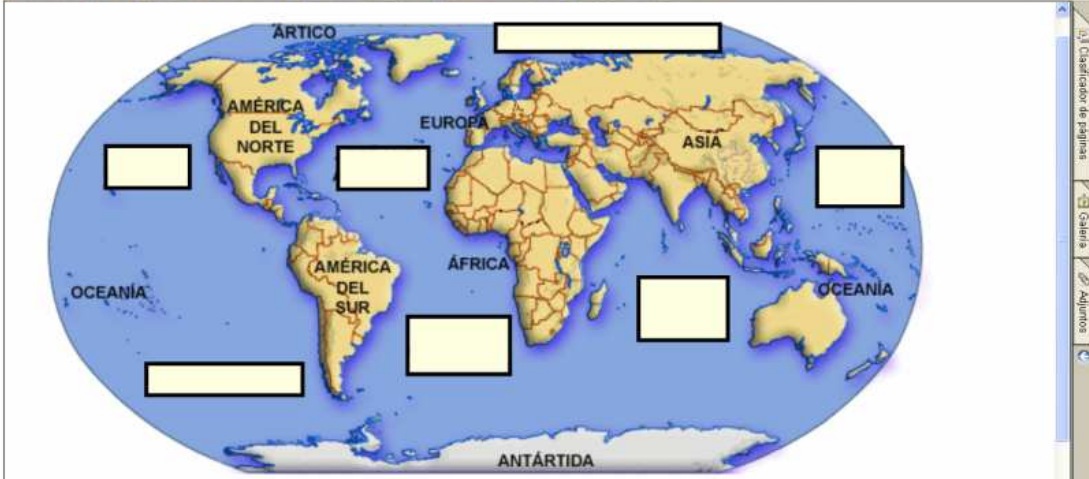
42°  
40°  
38°  
18°W 16°W 14°W  
28°N

Inicio Internet Explo... pizarra digital (E...) Windows Live Me... GRAN COMPENDIO... Documento1 - MC... ES 18:59

Detailed description: This is a screenshot of a SMART Notebook application. The main content is a map of Spain with its river network highlighted in black. The map includes latitude and longitude markers: 42°, 40°, and 38° North latitude, and 18°W, 16°W, and 14°W West longitude. An inset map shows the Balearic Islands. A purple text instruction reads 'SEÑALA CON UN ROTULADOR LOS RÍOS MÁS IMPORTANTES DE ESPAÑA.' (Mark with a highlighter the most important rivers of Spain). The interface includes a toolbar at the top with various drawing tools, a 'Inicio' button on the left, and a sidebar on the right with 'Classificador de páginas', 'Galería', and 'Ajustes'. The Windows taskbar at the bottom shows the time as 18:59.

GRAN COMPENDIO \* (Sólo lectura) - SMART Notebook

Archivo Edición Ver Insertar Formato Dibujo Ayuda



ARTICO  
AMÉRICA DEL NORTE  
EUROPA  
ASIA  
OCEANIA  
AMÉRICA DEL SUR  
ÁFRICA  
OCEANIA  
ANTÁRTIDA

COMPLETA LOS NOMBRES DE LOS OCÉANOS:

Inicio Internet Explo... pizarra digital (E...) Windows Live Me... GRAN COMPENDIO... Documento1 - MC... ES 18:59

Detailed description: This is a screenshot of a SMART Notebook application. The main content is a world map showing the continents labeled in Spanish: AMÉRICA DEL NORTE, AMÉRICA DEL SUR, EUROPA, ÁFRICA, ASIA, and ANTÁRTIDA. There are six empty rectangular boxes placed around the map, intended for labeling the oceans. The interface includes a toolbar at the top, a sidebar on the right with 'Classificador de páginas', 'Galería', and 'Ajustes', and a Windows taskbar at the bottom showing the time as 18:59.

GRAN COMPENDIO \* (Sólo lectura) - SMART Notebook

Archivo Edición Ver Insertar Formato Dibujar Ayuda

¿CUALES DE LOS SIGUIENTES ELECTRODOMESTICOS UTILIZAN EL AGUA PARA FUNCIONAR?

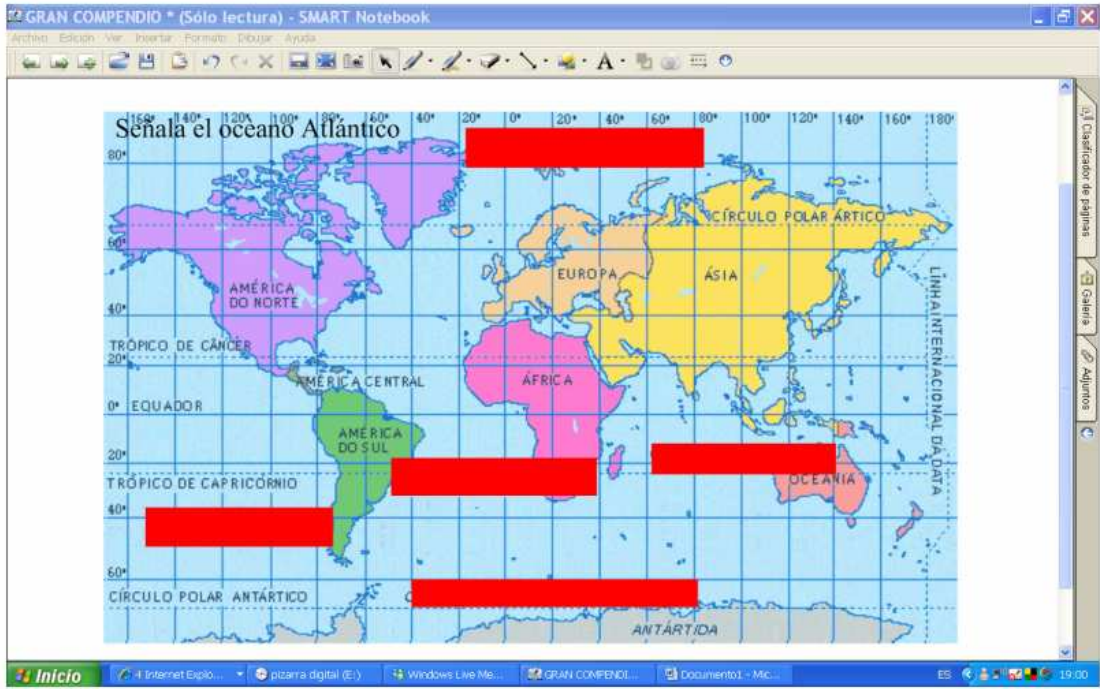
Inicio Internet Explo... pizarra digital (E...) Windows Live Me... GRAN COMPENDIO... Documento1 - MC... ES 19:00

GRAN COMPENDIO \* (Sólo lectura) - SMART Notebook

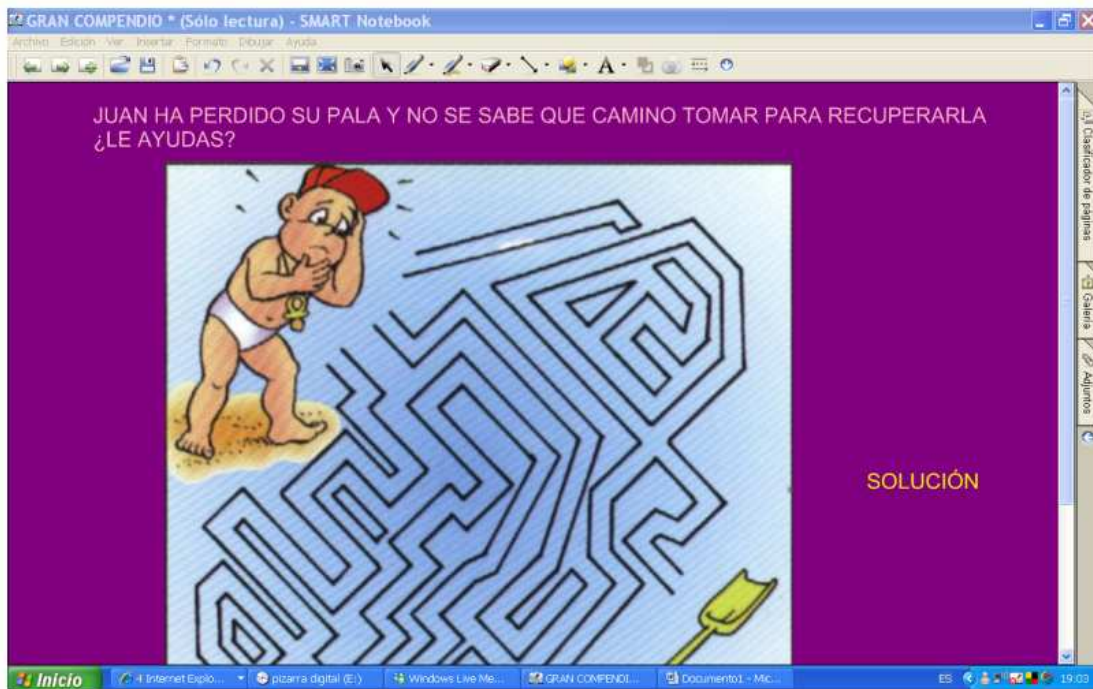
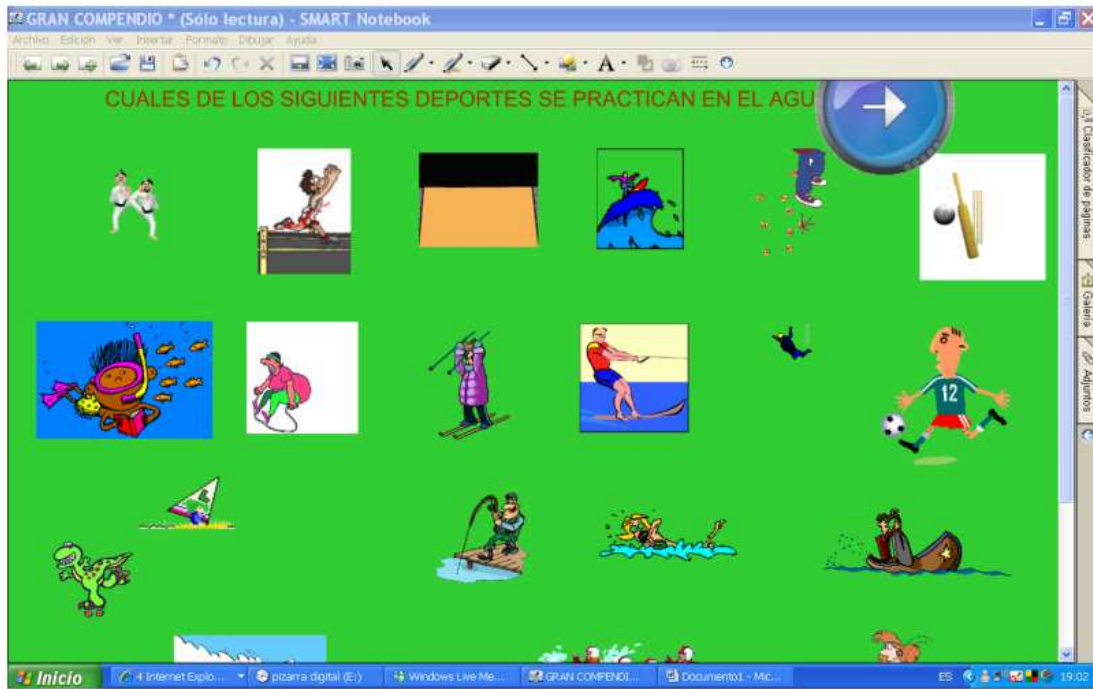
Archivo Edición Ver Insertar Formato Dibujar Ayuda

INDICA CUALES DE LAS SIGUIENTES PERSONAS NECESITAN EL AGUA PARA TRABAJAR

Inicio Internet Explo... pizarra digital (E...) Windows Live Me... GRAN COMPENDIO... Documento1 - MC... ES 19:00








GRAN COMPENDIO \* (Sólo lectura) - SMART Notebook

Archivos Editar Ver Insertar Formato Pausar Ayuda

¿Puedes relacionar cada dibujo con su significado?



Obligatorio lavarse las manos

Agua potable

Lavarse las manos

Prohibido bañarse

Permitido bañarse

Agua no potable


Inicio Internet Explo... pizarra digital (E:) Windows Live Me... GRAN COMPENDIO... Documento1 - MC... ES 19:05

GRAN COMPENDIO \* (Sólo lectura) - SMART Notebook

Archivos Editar Ver Insertar Formato Pausar Ayuda

## LOS OCHO ERRORES


La familia Martín ha ido a la playa. Trini, Crispín y Juan se lo están pasando de rechupete jugando con el agua y haciendo castillos de arena. Entre una situación y otra hay ocho diferencias. ¿Eres capaz de encontrarlas?




Inicio Internet Explo... pizarra digital (E:) Windows Live Me... GRAN COMPENDIO... Documento1 - MC... ES 19:04

GRAN COMPENDIO \* (Sólo lectura) - SMART Notebook


Archivo Edición Ver Insertar Formato Dibujar Ayuda




Al finalizar la actividad física te conviene tener una correcta higiene de la piel. **¿Cuál será?**




Ducha diaria, para eliminar el sudor, las células de descamación, las partículas de polvo u otras sustancias procedentes del ambiente.



Se deben evitar las duchas muy calientes o muy frías antes o inmediatamente después del ejercicio.



Utilizar jabones neutros que respetan el manto ácido graso de la piel y las bacterias beneficiosas que se encuentran en ella.





Después del baño debes secarte bien todo el cuerpo, prestando especial atención a los pliegues y espacios interdigitales y aplicar una crema hidratante

Inicio Internet Explo... pizarra digital (E...) Windows Live Me... GRAN COMPENDIO... Documento1 - Mic... ES 19:09

GRAN COMPENDIO \* (Sólo lectura) - SMART Notebook

Archivo Edición Ver Insertar Formato Dibujar Ayuda



**¿SABÍAS QUE...?** 

- 1 No **d**..... comer mucho justo **a**..... de hacer deporte
- 2 No es bueno **c**..... durante el ejercicio físico
- 3 Podemos **b**..... líquido durante el ejercicio físico
- 4 Después del ejercicio también debemos **b**..... líquidos y **c**..... para reponer fuerzas

Inicio Internet Explo... pizarra digital (E...) Windows Live Me... GRAN COMPENDIO... Documento1 - Mic... ES 19:04

GRAN COMPENDIO \* (Sólo lectura) - SMART Notebook

¿QUÉ POSTURAS SON CORRECTAS E INCORRECTAS PARA ASEARSE?  
COLOCA "SI" O "NO" DONDE CORRESPONDA.....

¡No! ¡Sí!  
¡No! ¡Sí!  
¡No! ¡Sí!

Inicio

GRAN COMPENDIO \* (Sólo lectura) - SMART Notebook

¿CUANDO DEBEMOS BEBER AGUA?

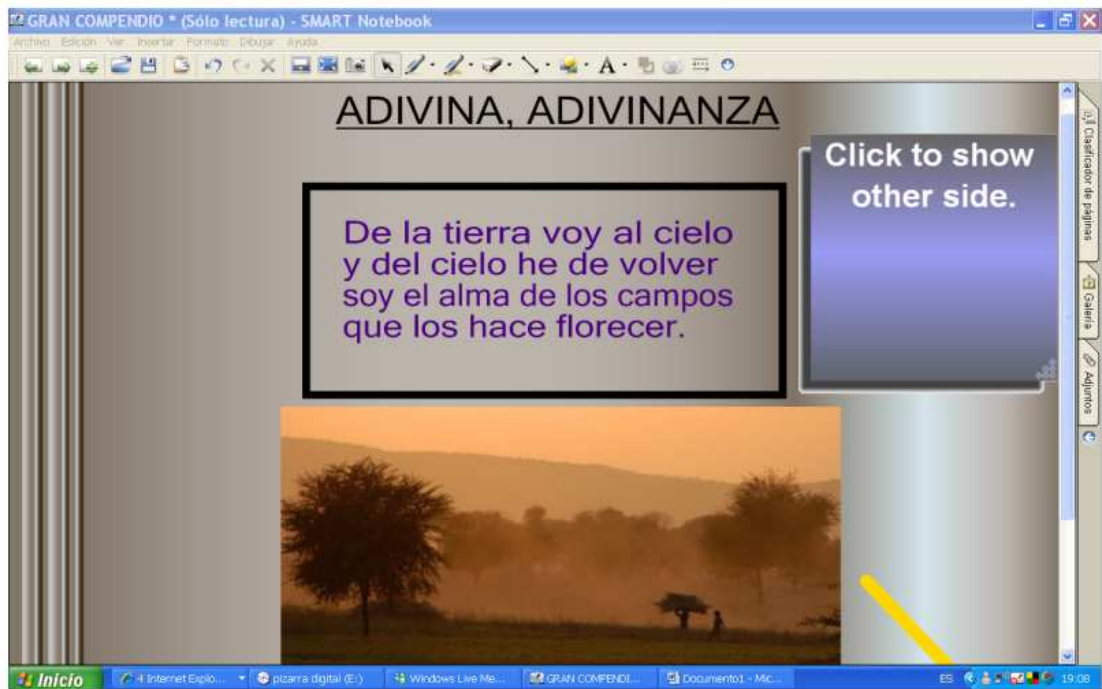
ANTES DEL EJERCICIO

DURANTE EL EJERCICIO

DESPUES DEL EJERCICIO

ANTES, DURANTE Y DESPUES DEL EJERCICIO

Inicio



GRAN COMPENDIO \* (Sólo lectura) - SMART Notebook

Archivos Edición Ver Insertar Formato Dibujar Ayuda

COLOCA LOS PLANETAS DEL MÁS CERCANO AL MÁS LEJANO AL SOL

SOL

MARTE

MERCURIO NEPTUNO PLUTÓN LA TIERRA SATURNO URANO VENUS JUPITER

SOLUCIÓN

Inicio Internet Explo... pizarra digital (E...) Windows Live Me... GRAN COMPENDIO... Documental - Mc... ES 19:09

GRAN COMPENDIO \* (Sólo lectura) - SMART Notebook

Archivos Edición Ver Insertar Formato Dibujar Ayuda

COMPLETA

LA TIERRA ES-----  
 TIENE FORMA DE -----  
 ES "ACHATADA" EN LOS -----  
 SE ENSANCHA EN EL -----  
 EL -----DE LA TIERRA ES  
 AGUA.  
 LA TIERRA ESTÁ FORMADA  
 POR-----Y -----

Inicio Internet Explo... pizarra digital (E...) Windows Live Me... GRAN COMPENDIO... Documental - Mc... ES 19:09

GRAN COMPENDIO \* (Sólo lectura) - SMART Notebook

Archivo Edición Ver Insertar Formato Dibujar Ayuda

¿ A QUÉ SIGNO PERTENECES?

¿ SE CORRESPONDE A LO QUE LEES EN LAS REVISTAS O VES EN LA TELE?

Inicio Internet Explo... pizarra digital (E...) Windows Live Me... GRAN COMPENDIO... Documental - Mc... ES 19:10

GRAN COMPENDIO \* (Sólo lectura) - SMART Notebook

Archivo Edición Ver Insertar Formato Dibujar Ayuda

GALERIA DE IMÁGENES

LA TIERRA DESDE EL ESPACIO

EL AGUA VISTA DESDE EL ESPACIO

LA TIERRA EN OTOÑO

EL OCEANO

FONDO MARINO

LA ANTÁRTIDA

Inicio Internet Explo... pizarra digital (E...) Windows Live Me... GRAN COMPENDIO... Documental - Mc... ES 19:10



¡YA HEMOS APRENDIDO .....

MUCHAS COSAS SOBRE EL AGUA!

PERO....

AÚN PODEMOS APRENDER MÁS.....

YouTube - Louis Armstrong - What A Wonderful World